

Чертеж межевания территории.
(временный отвод)
Фрагмент 1.

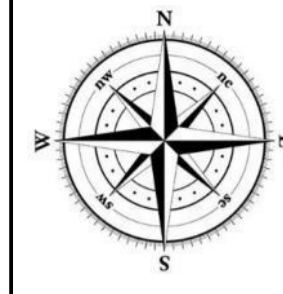
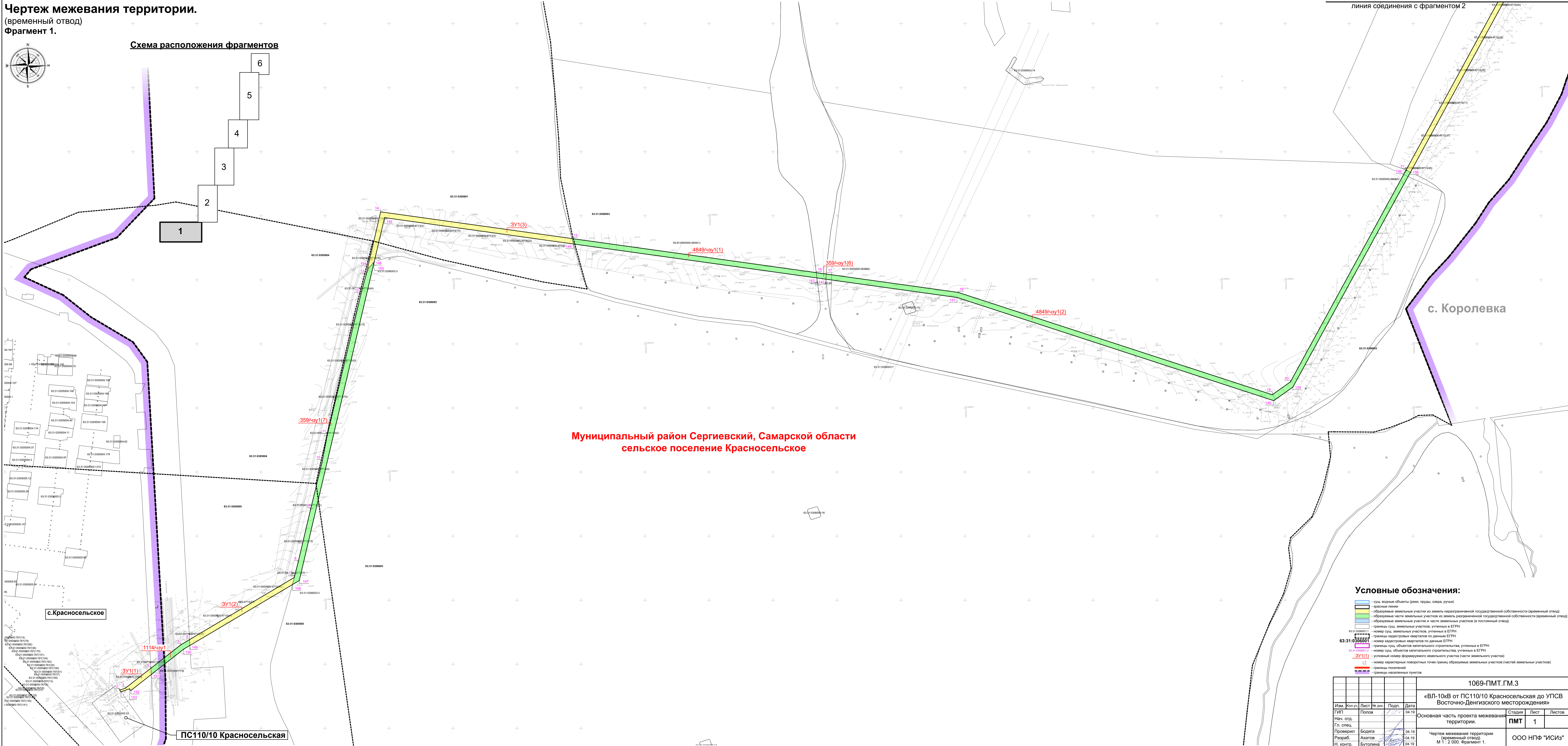
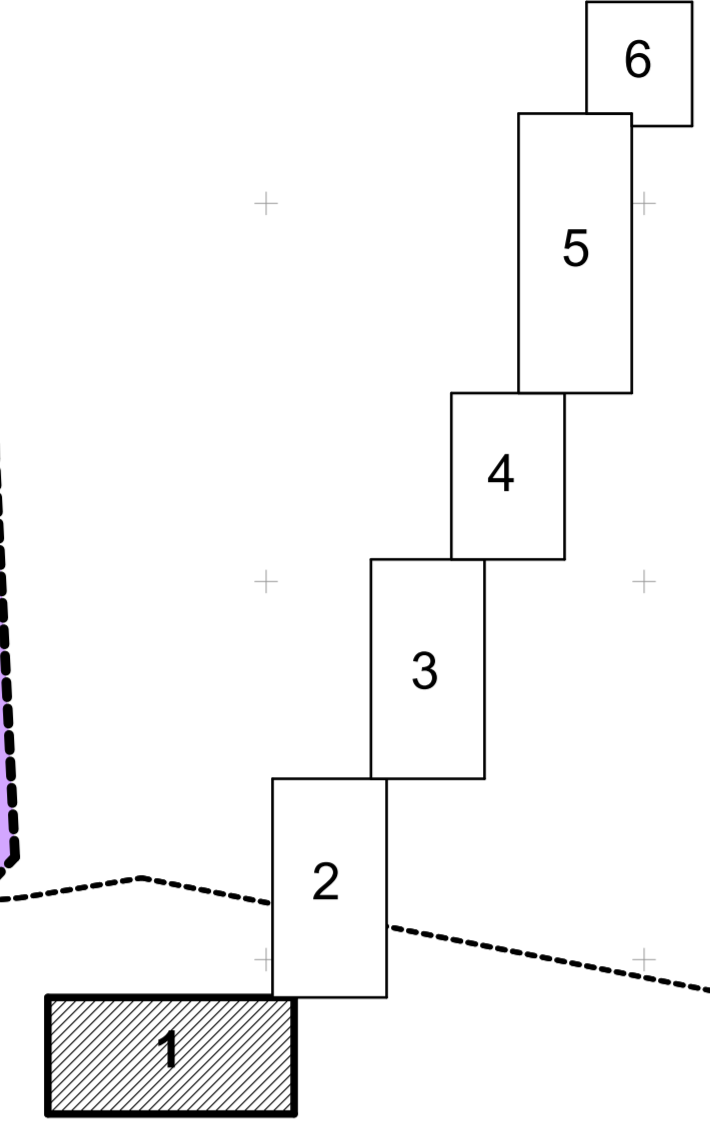


Схема расположения фрагментов



Муниципальный район Сергиевский, Самарской области
сельское поселение Красносельское

линия соединения с фрагментом 2

с. Королевка

с. Красносельское

ПС110/10 Красносельская

Условные обозначения:

- - суц. водные объекты (реки, пруды, озера, ручьи)
- - красные линии
- - образуемая земельная часть из земель неразграниченной государственной собственности (временный отвод)
- - образуемая часть земельных участков из земель разграниченной государственной собственности (временный отвод)
- - образуемая часть земельных участков и части земельных участков (в постоянный отвод)
- - границы суц. земельных участков, учтенных в ЕГРН
- - границы суц. земельных участков, учтенных в ЕГРН
- - границы кадастровых кварталов по данным ЕГРН
- - границы кадастровых кварталов по данным ЕГРН
- - границы суц. объектов капитального строительства, учтенных в ЕГРН
- - границы суц. объектов капитального строительства, учтенных в ЕГРН
- - условный номер формируемого земельного участка (части земельного участка)
- - номер характерных поворотных точек границ образуемых земельных участков (частей земельных участков)
- - границы поселений
- - границы населенных пунктов

					1069-ПМТ.ГМ.3	
					«ВЛ-10кВ от ПС110/10 Красносельская до УПСВ Восточно-Денгизского месторождения»	
Изм.	Кол.уч.	Лист	№ док.	Подп.	Дата	Стадия
		Попов			04.19	Листов
Нач. отд.						ПМТ
Гл. спец.						1
Проверил	Бодяга				04.19	
Разработ.	Ахатов				04.19	
Н. контр.	Буголина				04.19	
					Чертеж межевания территории (временный отвод). М 1 : 2 000. Фрагмент 1.	
					ООО НПФ "ИСИЗ"	

Чертеж межевания территории.

(временный отвод)

Фрагмент 2.

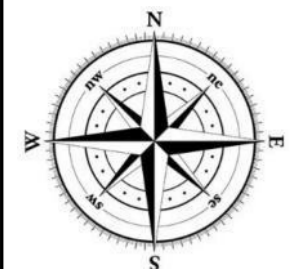
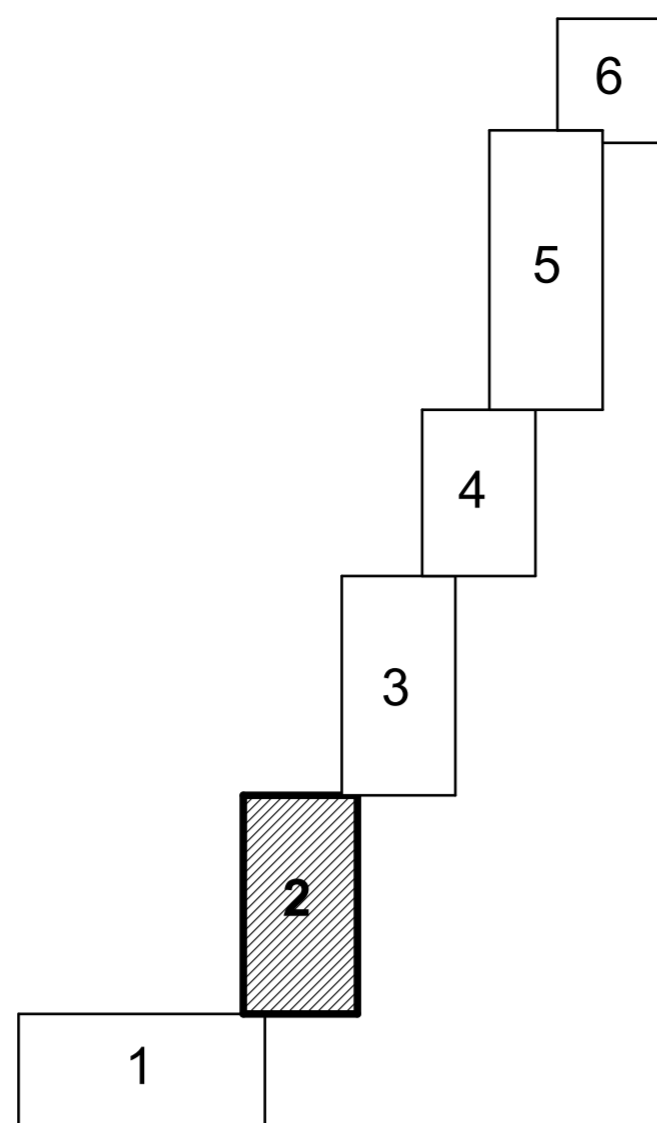


Схема расположения фрагментов



**Муниципальный район Сергиевский, Самарской области
сельское поселение Красносельское**

с. Королевка

линия соединения с фрагментом 3

линия соединения с фрагментом 1

Условные обозначения:

- сущ. водные объекты (реки, пруды, озера, ручьи)
- красные линии
- образуемые земельные участки из земель неразграниченной государственной собственности (временный отвод)
- образуемые земельные участки из земель разграниченной государственной собственности (временный отвод)
- образуемые земельные участки из частей земельных участков (в постоянный отвод)
- границы сущ. земельных участков, учтенных в ЕГРН
- границы сущ. объектов капитального строительства, учтенных в ЕГРН
- границы кадастровых кварталов по данным ЕГРН
- границы кадастровых кварталов по данным ЕГРН
- границы сущ. объектов капитального строительства, учтенных в ЕГРН
- номер сущ. объектов капитального строительства, учтенных в ЕГРН
- условный номер формируемого земельного участка (части земельного участка)
- номер характерных поворотных точек границ образуемых земельных участков (частей земельных участков)

					1069-ПМТ.ГМ.3					
					«ВЛ-10кВ от ПС110/10 Красносельская до УПСВ Восточно-Денгизского месторождения»					
Изм.	Кол.уч.	Лист	№ док.	Подп.	Дата	Основная часть проекта межевания территории.		Стадия	Лист	Листов
Нач. отд.		Попов			04.19			ПМТ	2	
Гл. спец.						Чертеж межевания территории (временный отвод). М 1 : 2 000. Фрагмент 2.		ООО НПФ "ИСИЗ"		
Проверил		Бодяга			04.19					
Разраб.		Ахатов			04.19					
Н. контр.		Бутолина			04.19					

Чертеж межевания территории.

(временный отвод)

Фрагмент 3.

линия соединения с фрагментом 4

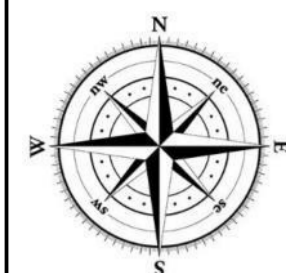
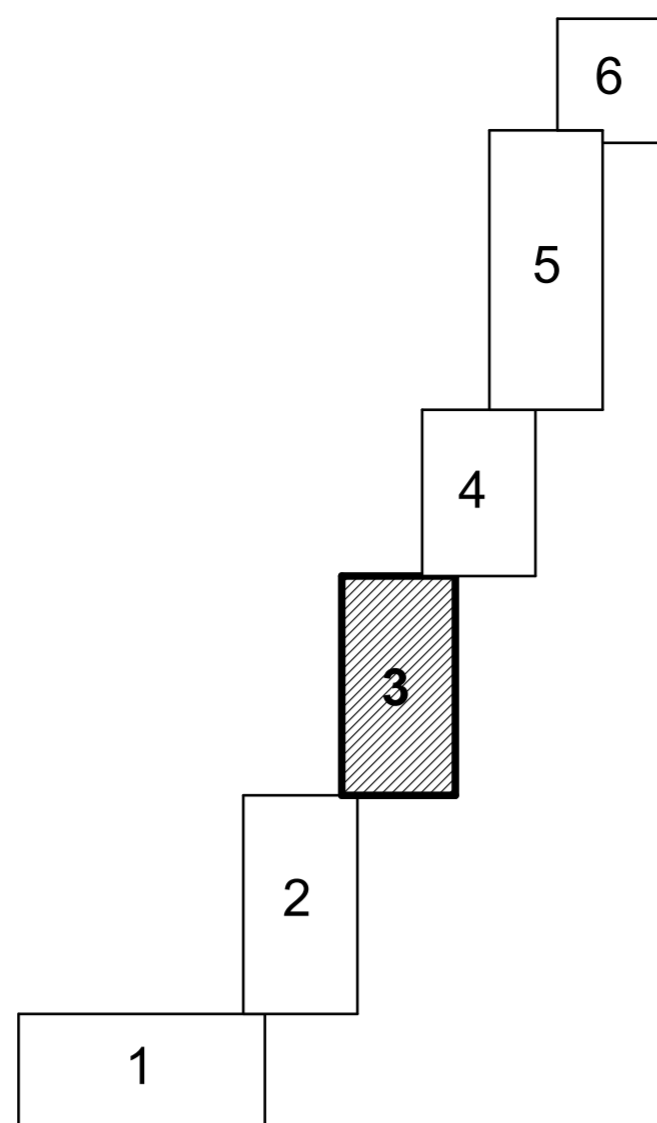
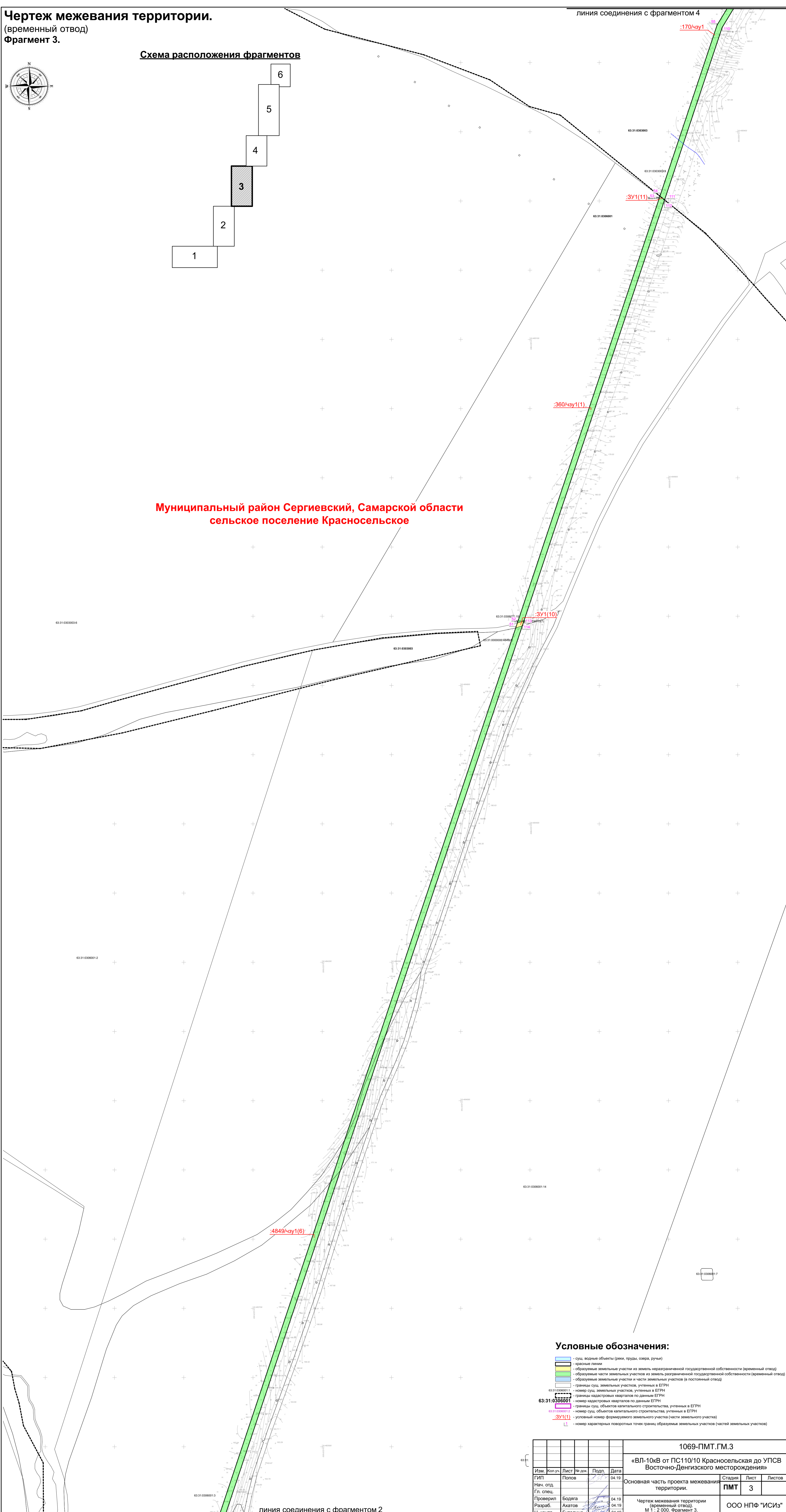


Схема расположения фрагментов



**Муниципальный район Сергиевский, Самарской области
сельское поселение Красносельское**



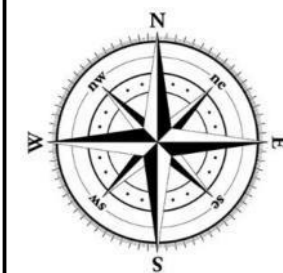
Условные обозначения:

- существующие объекты (реки, пруды, озера, ручьи)
- красные линии
- образуемые земельные участки из земель неразграниченной государственной собственности (временный отвод)
- образуемые земельные участки из земель разграниченной государственной собственности (временный отвод)
- образуемые земельные участки из частей земельных участков (в постоянный отвод)
- границы существующих земельных участков, учтенных в ЕГРН
- номер существующих земельных участков, учтенных в ЕГРН
- границы кадастровых кварталов по данным ЕГРН
- номер кадастровых кварталов по данным ЕГРН
- границы существующих объектов капитального строительства, учтенных в ЕГРН
- номер существующих объектов капитального строительства, учтенных в ЕГРН
- условный номер формируемого земельного участка (части земельного участка)
- номер характерных поворотных точек границ образуемых земельных участков (частей земельных участков)

1069-ПМТ.ГМ.3					
«ВЛ-10кВ от ПС110/10 Красносельская до УПСВ Восточно-Денгизского месторождения»					
Изм.	Кол.уч.	Лист	№ док.	Подп.	Дата
		Попов			04.19
Нач. отд.					
Гл. спец.					
Проверил	Бодяга				04.19
Разраб.	Ахатов				04.19
Н. контр.	Бутолина				04.19
Основная часть проекта межевания территории.				Стадия	Лист
				ПМТ	3
Чертеж межевания территории (временный отвод). М 1 : 2 000. Фрагмент 3.				Листов	
				ООО НПФ "ИСИЗ"	

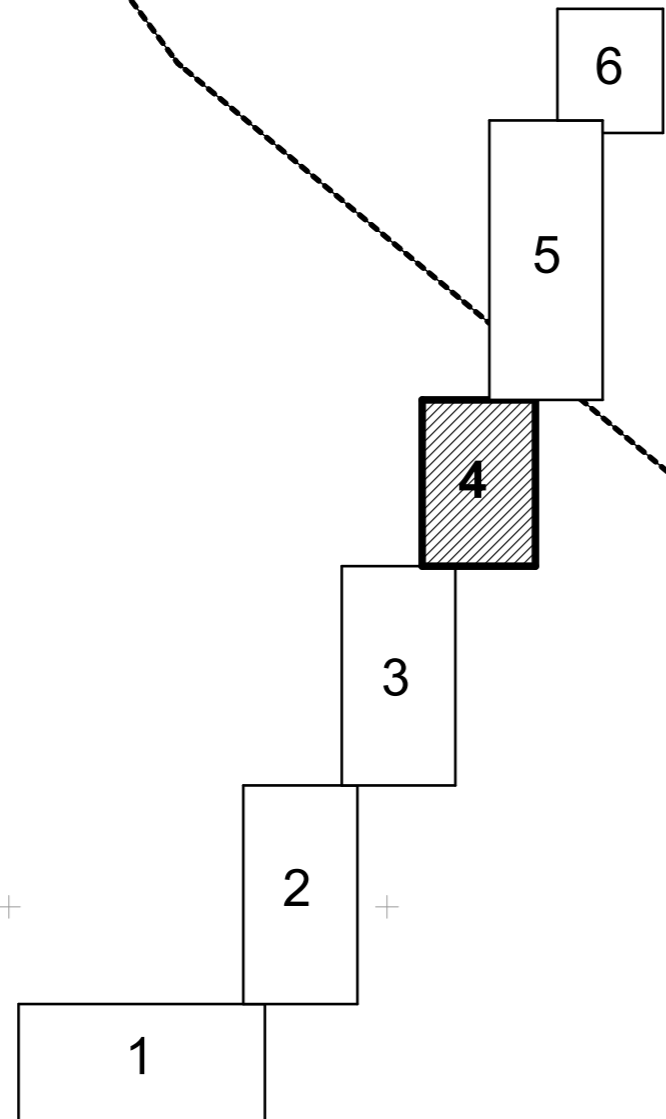
линия соединения с фрагментом 2

Чертеж межевания территории.
(временный отвод)
Фрагмент 4.



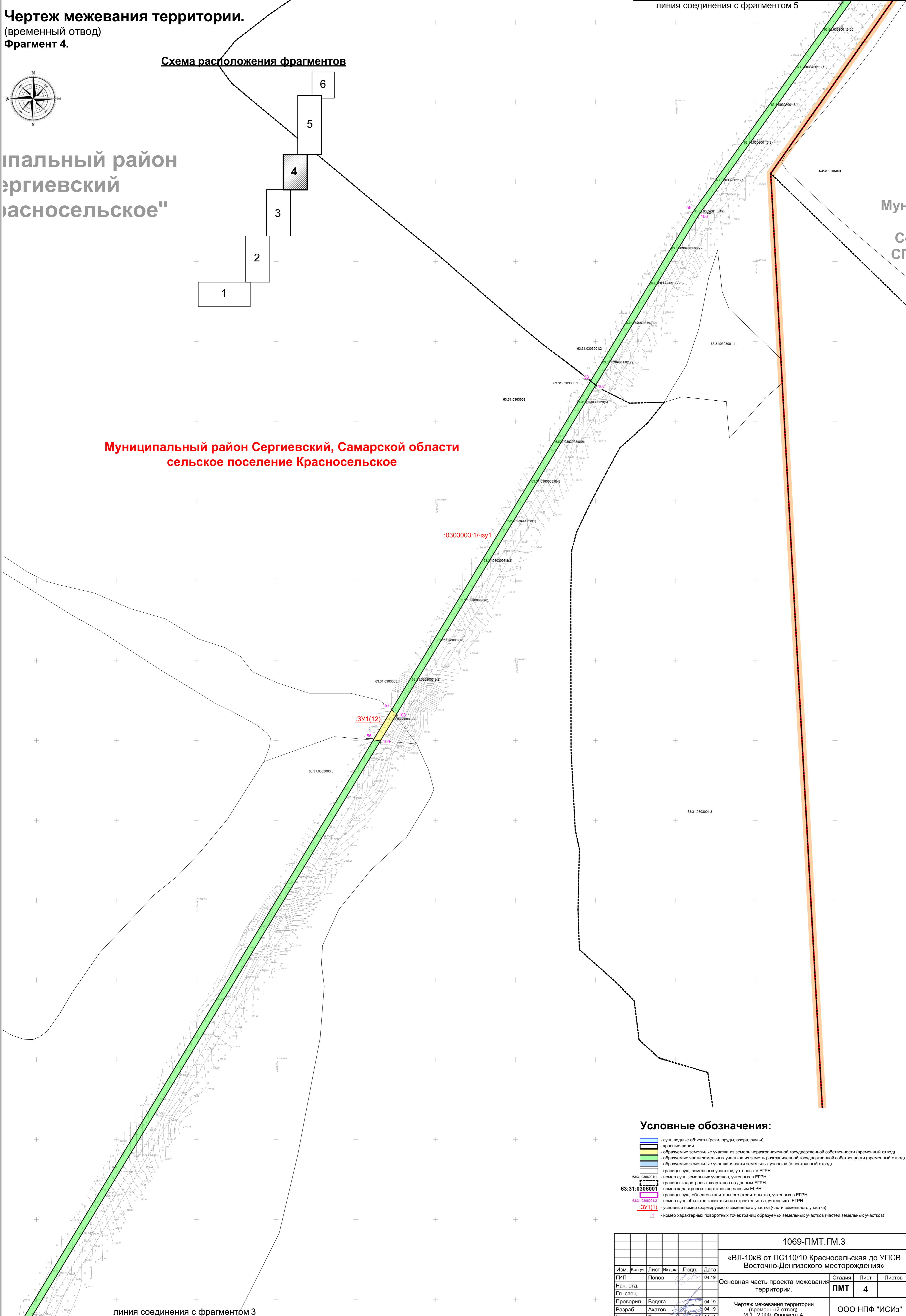
Муниципальный район
Сергиевский
Красносельское"

Схема расположения фрагментов



линия соединения с фрагментом 5

**Муниципальный район Сергиевский, Самарской области
сельское поселение Красносельское**



:0303003:1/чзу1

:ЗУ1(12)

Условные обозначения:

- сущ. водные объекты (реки, пруды, озера, ручьи)
- красные линии
- образуемые земельные участки из земель неразграниченной государственной собственности (временный отвод)
- образуемые части земельных участков из земель разграниченной государственной собственности (временный отвод)
- образуемые земельные участки и части земельных участков государственной собственности (временный отвод)
- границы сущ. земельных участков, учтенных в ЕГРН
- номер сущ. земельных участков, учтенных в ЕГРН
- границы кадастровых кварталов по данным ЕГРН
- номер кадастровых кварталов по данным ЕГРН
- границы сущ. объектов капитального строительства, учтенных в ЕГРН
- номер сущ. объектов капитального строительства, учтенных в ЕГРН
- условный номер формируемого земельного участка (части земельного участка)
- номер характерных поворотных точек границ образуемых земельных участков (частей земельных участков)

линия соединения с фрагментом 3

				1069-ПМТ.ГМ.3				
				«ВЛ-10кВ от ПС110/10 Красносельская до УПСВ Восточно-Денгизского месторождения»				
Изм.	Кол.уч.	Лист № док.	Подп.	Дата	Основная часть проекта межевания территории.	Стадия	Лист	Листов
		Попов		04.19		ПМТ	4	
Проверил		Бодяга		04.19	Чертеж межевания территории (временный отвод). М 1 : 2 000. Фрагмент 4.	ООО НПФ "ИСИЗ"		
Разраб.		Ахатов		04.19				
Н. контр.		Бутолина		04.19				

Чертеж межевания территории.
(временный отвод)
Фрагмент 5.

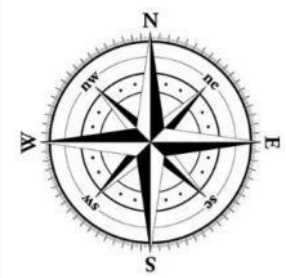
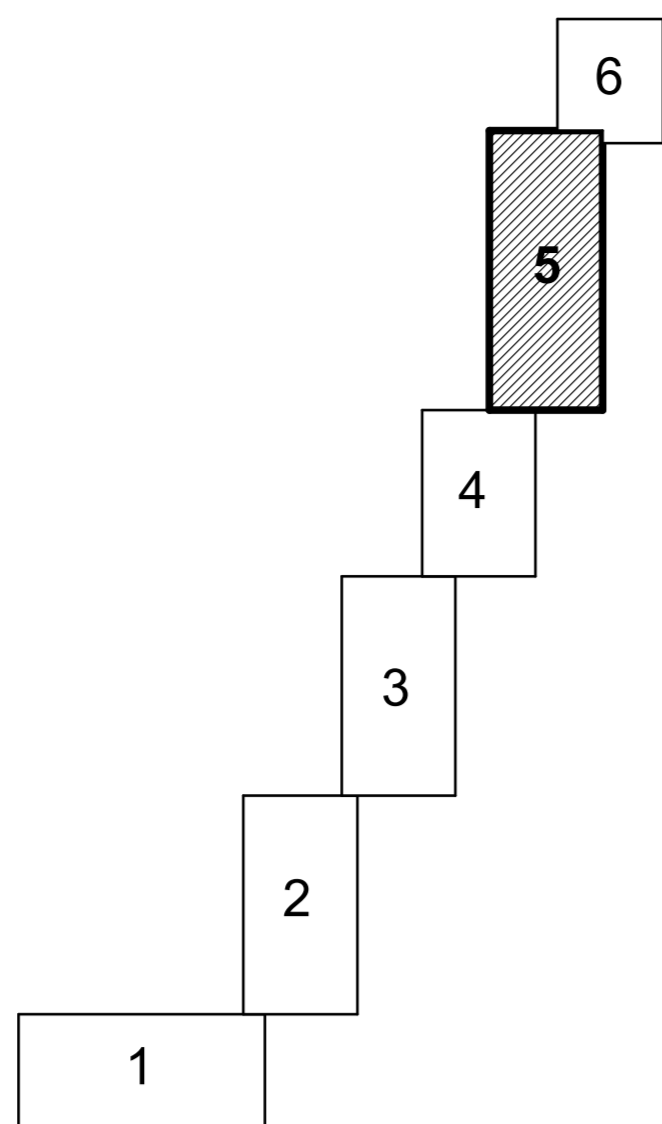


Схема расположения фрагментов



**Муниципальный район Сергиевский, Самарской области
сельское поселение Липовка**

**Муниципальный район Сергиевский, Самарской области
сельское поселение Красносельское**

Условные обозначения:

- сущ. водные объекты (реки, пруды, озера, ручьи)
- обремененные земельные участки
- образуются земельные участки из земель неразграниченной государственной собственности (временный отвод)
- образуются части земельных участков из земель разграниченной государственной собственности (временный отвод)
- образуются земельные участки и части земельных участков (в постоянный отвод)
- границы сущ. земельных участков, учтенных в ЕФРН
- номер сущ. земельных участков, учтенных в ЕФРН
- границы кадастровых кварталов по данным ЕФРН
- номер кадастровых кварталов по данным ЕФРН
- границы сущ. объектов капитального строительства, учтенных в ЕФРН
- номер сущ. объектов капитального строительства, учтенных в ЕФРН
- условный номер формируемого земельного участка (части земельного участка)
- номер характерных поворотных точек границ образуемых земельных участков (частей земельных участков)

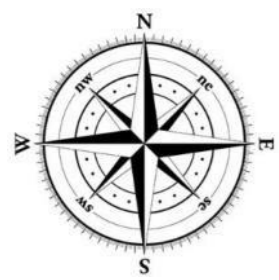
					1069-ПМТ.ГМ.3	
					«ВЛ-10кВ от ПС-110/10 Красносельская до УПСВ Восточно-Денгизского месторождения»	
Изм.	Конт. у.	Лист	№ док.	Подп.	Дата	Основная часть проекта межевания территории.
Наз. отд.	Попов				04.19	
Гл. спец.						ПМТ 5
Разработчик	Бодяга				04.19	Чертеж межевания территории (временный отвод)
Разработчик	Азатов				04.19	
Н. контр.	Буготкина				04.19	

линия соединения с фрагментом 4

Чертеж межевания территории.

(временный отвод)

Фрагмент 6.



УПСВ Восточно-Денгизского месторождения нефти

Муниципальный район Сергиевский, Самарской области
сельское поселение Липовка

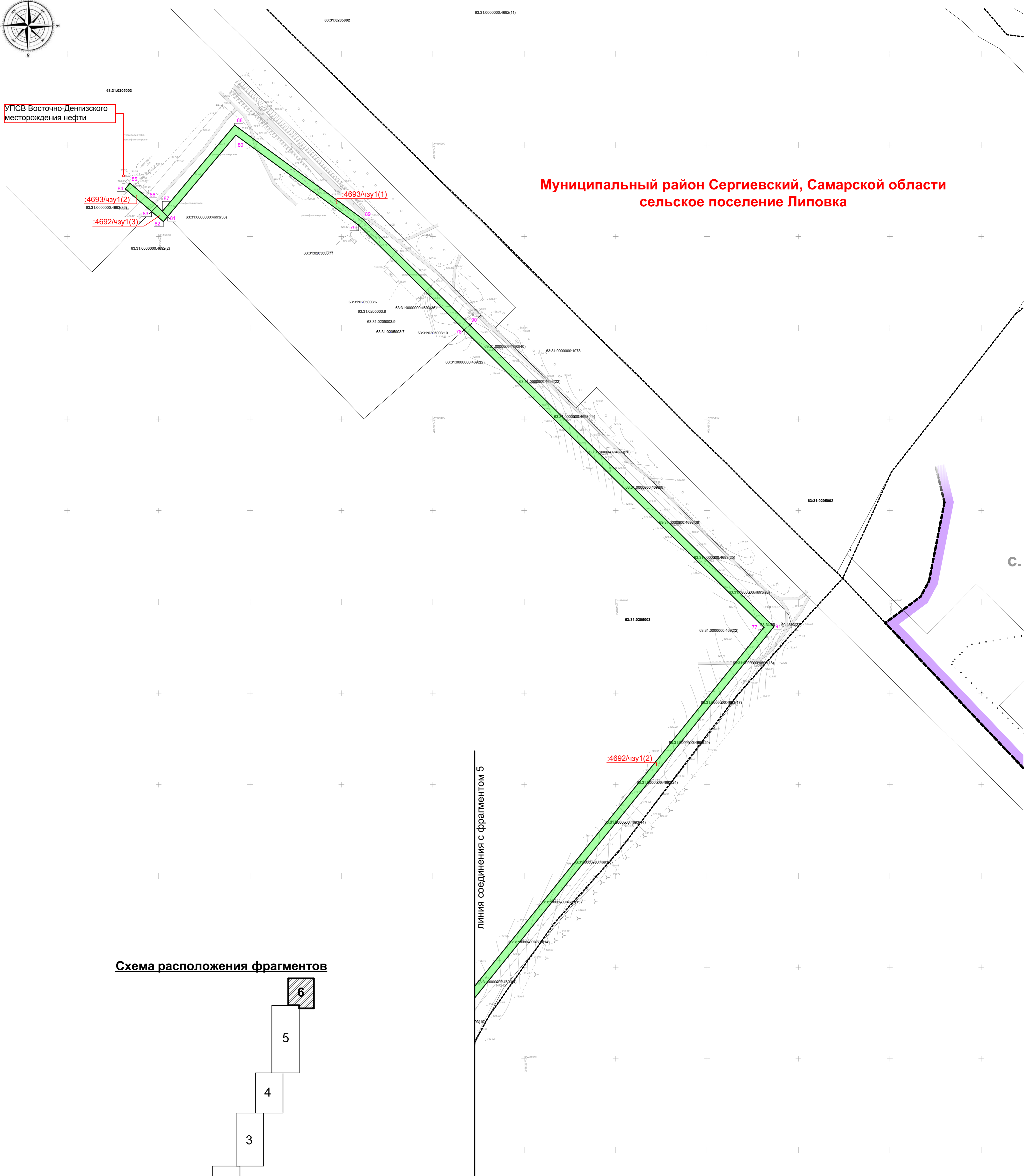
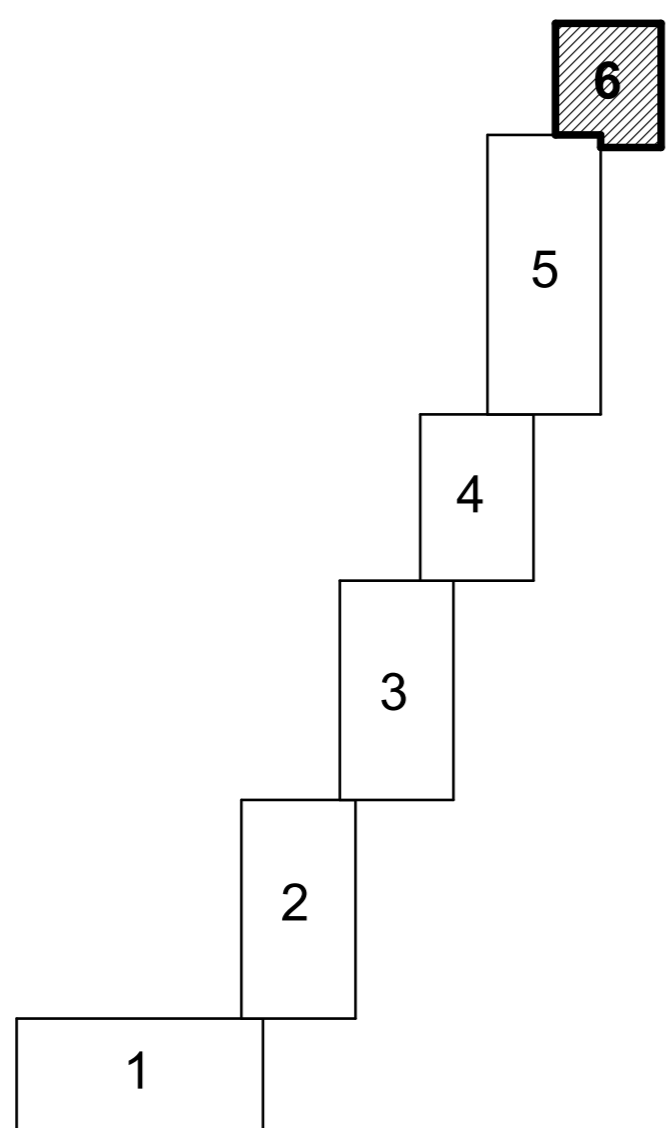


Схема расположения фрагментов



Условные обозначения:

- - сущ. водные объекты (реки, пруды, озера, ручьи)
- - красные линии
- образуемые земельные участки из земель неразграниченной государственной собственности (временный отвод)
- образуемые части земельных участков из земель разграниченной государственной собственности (временный отвод)
- образуемые земельные участки в части земельных участков государственной собственности (в постоянный отвод)
- границы сущ. земельных участков, учтенных в ЕГРН
- номер сущ. земельных участков, учтенных в ЕГРН
- границы кадастровых кварталов по данным ЕГРН
- номер кадастровых кварталов по данным ЕГРН
- границы сущ. объектов капитального строительства, учтенных в ЕГРН
- номер сущ. объектов капитального строительства, учтенных в ЕГРН
- условный номер формируемого земельного участка (части земельного участка)
- номер характерных поворотных точек границ образуемых земельных участков (частей земельных участков)

				1069-ПМТ.ГМ.3				
				«ВЛ-10кВ от ПС110/10 Красносельская до УПСВ Восточно-Денгизского месторождения»				
Изм.	Кол.уч.	Лист № док.	Подп.	Дата	Основная часть проекта межевания территории.	Стадия	Лист	Листов
		Попов		04.19		ПМТ	6	
Нач. отд.					Чертеж межевания территории (временный отвод). М 1 : 2 000. Фрагмент 6.	ООО НПФ "ИСИЗ"		
Гл. спец.								
Проверил	Бодяга			04.19				
Разраб.	Ахатов			04.19				
Н. контр.	Бутолина			04.19				